


TUMAČ PLANSKOG ZNAKOVLJA


[OB-1-1] Obuhvat prostornog plana





[OB-1-1-3001] Obuhvat prostornog plana

[IS-4-1] Vodoopskrba i drugo korištenje voda


 [IS-4-1-2001] Vodoopskrbni cjevovod područnog (regionalnog) značaja s pripadajućim građevinama i uređajima

 [IS-4-1-2002] Vodoopskrbni cjevovod područnog (regionalnog) značaja s pripadajućim građevinama i uređajima - planirano

 [IS-4-1-3001] Vodoopskrbni cjevovod s pripadajućim građevinama i uređajima

 [IS-4-1-3002] Vodoopskrbni cjevovod s pripadajućim građevinama i uređajima - planirano

[IS-4-2] Otpadne i oborinske vode

 [IS-4-2-3002] Cjevovod za javnu odvodnju s pripadajućim građevinama i uređajima - planirano



[IS-4-2-3104] (Op) Uređaj za pročišćavanje otpadnih voda - planirano




[IS-4-2-3106] (Oc) Crpna stanica - planirano

[IS-4-3] Uređenje vodotoka i voda



[IS-4-3-1101] (UV) Brana s akumulacijom i/ili retencijskim prostorom državnog značaja s pripadajućim građevinama i uređajima

 [IS-4-3-1201] Regulacijska i zaštitna vodna građevina državnog značaja s pripadajućim građevinama i uređajima

[IS-4-4] Melioracijska odvodnja



[IS-4-4-3001] Melioracijska odvodnja s pripadajućim građevinama i uređajima

REPUBLIKA HRVATSKA
ZAGREBAČKA ŽUPANIJA, OPĆINA KRIŽ

Naziv prostornog plana:

Prostorni plan uređenja Općine Križ

Naziv kartografskog prikaza prostornog plana:

2.4. Vodnogospodarski sustav

Mjerilo prikaza:

1:25000

Vrsta postupka:

Postupak izrade i donošenja izmjene i dopune prostornog plana – IX. izmjene i dopune

Faza izrade plana:

Prostorni plan

Oznaka revizije plana:

HR-ISPU-PPGO-02135-R10

Odluka o izradi prostornog plana:

Odluka o izradi izmjene i dopune Prostornog plana uređenja Općine Križ (Glasnik Zagrebačke županije broj 3/25)

Javna rasprava:

Javna rasprava provođena je od 07.07.2025. do zaključno s danom 14.07.2025. Prva ponovna javna rasprava provođena je od 14.08.2025. do zaključno s danom 21.08.2025. Druga ponovna javna rasprava provođena je od 03.10.2025. do zaključno s danom 10.10.2025.

Odluka o donošenju prostornog plana:

Odluka o donošenju IX. izmjene i dopune Prostornog plana uređenja Općine Križ
Glasnik Zagrebačke županije

Nositelj izrade prostornog plana:

Zagrebačka županija, Općina Križ
Jedinstveni upravni odjel

Odgovorna osoba nositelja izrade:

PROČELNICA
Lidija Radošević mag.iur.

Tijelo koje donosi prostorni plan:

Zagrebačka županija, Općina Križ
Općinsko vijeće

Predsjednik tijela koje donosi prostorni plan:

PREDSJEDNIK OPĆINSKOG VIJEĆA
Zlatko Hrastić

Stručni izrađivač prostornog plana:

ARHITEKTONSKI ATELIER DESET d.o.o.
Zagreb, Ulica kneza Mislava 15
OIB: 62717654698

Odgovorna osoba stručnog izrađivača:

DIREKTOR
Ivan Mucko dipl.ing.arh.

Odgovorni voditelj izrade:

Ivan Mucko dipl.ing.arh.

Stručni tim:

Marko Magdić, Lidija Radošević, Žarko
Gambiroža, Đurđica Kain

Naziv prostornog plana:

Prostorni plan uređenja Općine Križ

Naziv kartografskog prikaza prostornog plana:

2.4. Vodnogospodarski sustav

Mjerilo prikaza:

1:25000

Vrsta postupka:

Postupak izrade i donošenja izmjene i dopune prostornog plana – IX. izmjene i dopune

Faza izrade plana:

Prostorni plan

Oznaka revizije plana:

HR-ISPU-PPGO-02135-R10

Prostor za digitalni potpis

Odgovorna osoba nositelja izrade:

PROČELNICA

Lidija Radošević mag.iur.

LIDIJA RADOŠEVIĆ



Elektronički potpisano: 12.12.2025T12:42:22 (UTC:2025-12-12T11:42:22Z)

Provjera: <https://epotpis.rdd.hr/provjera>

Broj zapisa: 82041a55-0121-4f6a-8976-8c59f6e037f6



Odgovorna osoba stručnog izrađivača:

DIREKTOR

Ivan Mucko dipl.ing.arh.

Odgovorni voditelj izrade:

Ivan Mucko dipl.ing.arh.

Predsjednik tijela koje donosi prostorni plan:

PREDSJEDNIK OPĆINSKOG VIJEĆA

Zlatko Hrastić